

Reporte de Lluvia Acumulada de Tres Días

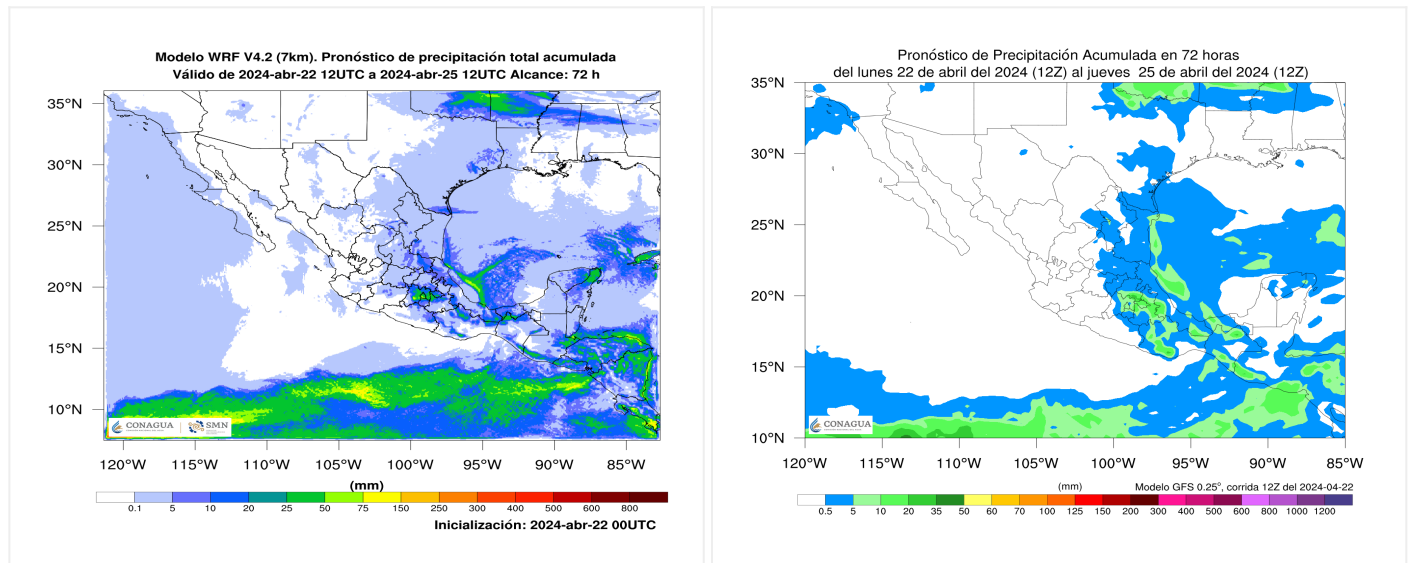
No. Aviso: 052

Ciudad de México a 22 de Abril del 2024.

Emisión: 14:00h

Servicio Meteorológico Nacional, fuente oficial del Gobierno de México, emite el siguiente aviso:

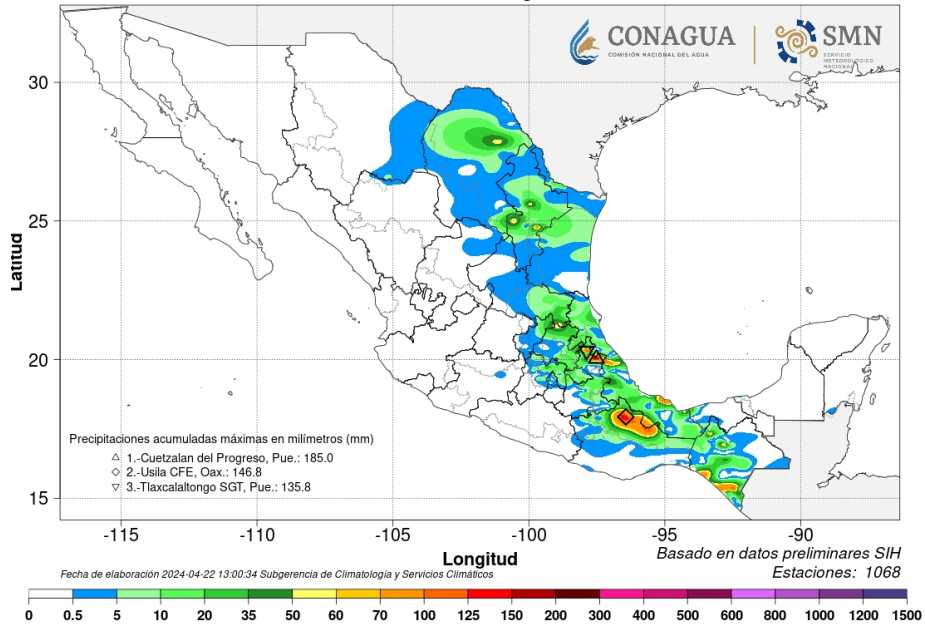
PRONÓSTICO DE LLUVIA ACUMULADA A TRES DÍAS DEL LUNES, 22 AL MIÉRCOLES, 24 DE ABRIL DE 2024 (25/ABRIL/2024 07:00 H.=12:00 Z O UTC); MODELOS DE PRONÓSTICO: **WRF** (CORRIDA 00:00Z) y **GFS** (CORRIDA 12:00Z).



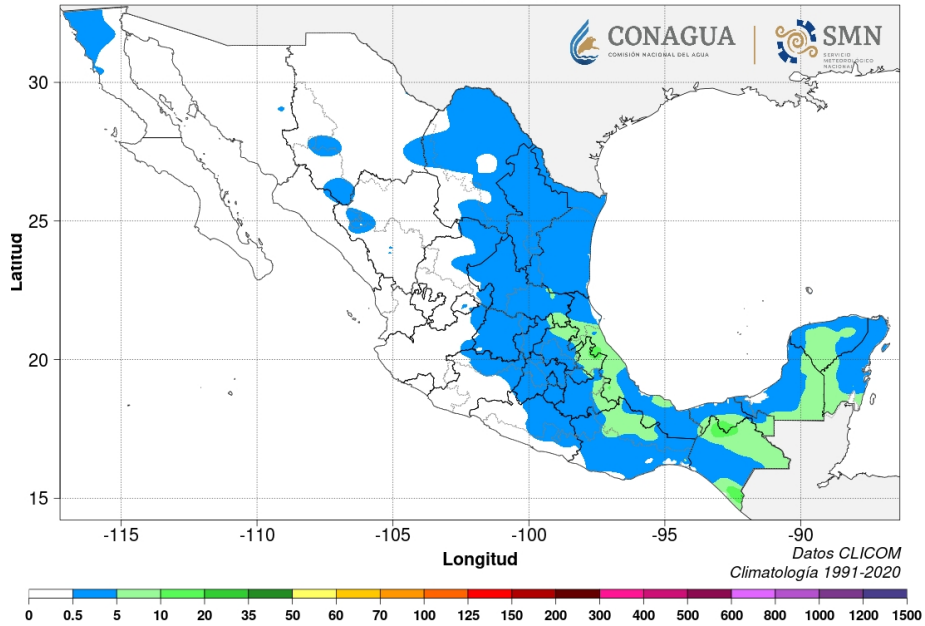
De acuerdo con el pronóstico de precipitación acumulada, para los próximos tres días. Se prevén lluvias en: Baja California; Baja California Sur; Sinaloa; Durango; Coahuila; Zacatecas; Nuevo León; Tamaulipas; San Luis Potosí; Guanajuato; Querétaro; Estado de México; Ciudad de México; Morelos; Hidalgo; Puebla; Tlaxcala; Michoacán; Guerrero; Oaxaca; Veracruz; Tabasco; Chiapas; Yucatán; Campeche; y Quintana Roo. Además del Golfo de México, Mar Caribe y Océano Pacífico. [Pronóstico por día.](#)

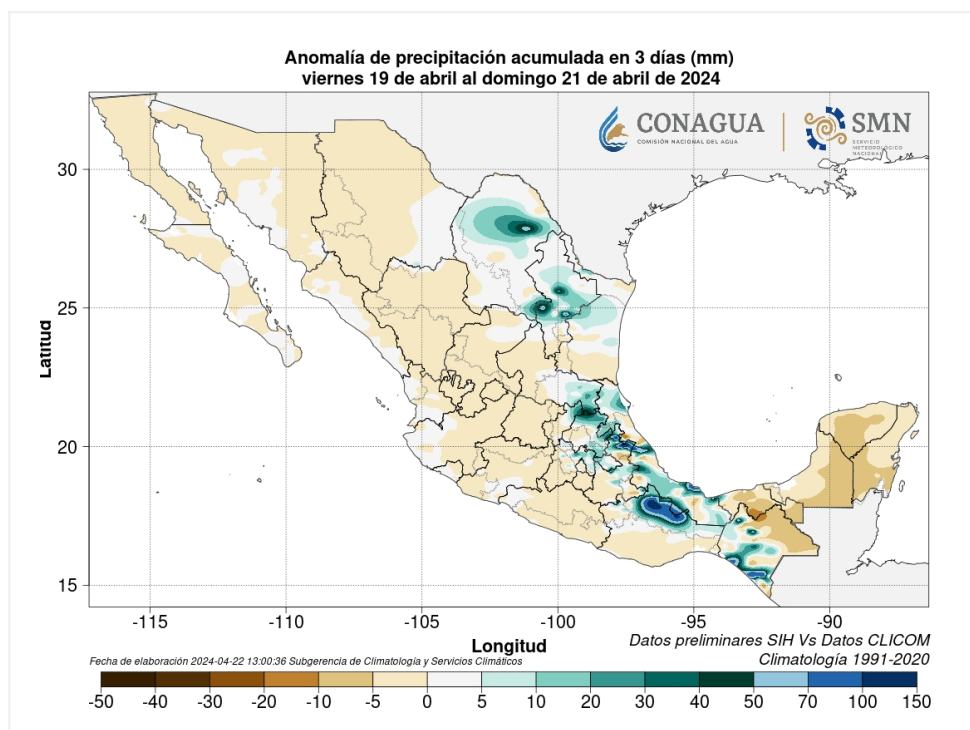
ANÁLISIS DE PRECIPITACIÓN ACUMULADA; CLIMATOLOGÍA Y ANOMALÍA EN mm DEL VIERNES, 19 AL DOMINGO, 21 DE ABRIL DE 2024 (22/ABRIL/2024 A LAS 8:00 am); (DATOS POR PRELIMINARES).

Precipitación acumulada en 3 días (mm)
del viernes 19 de abril al domingo 21 de abril de 2024



Climatología de precipitación acumulada en 3 días (mm)
19 abril al 21 abril





En los últimos tres días las principales precipitaciones acumuladas se registraron en:

185.0 mm en Cuetzalan del Progreso, Pue.; 146.8 mm en Usila CFE, Oax.; 135.8 mm en Tlaxcalaltongo, Pue. SGT*; 128.0 mm en Rancho Nuevo, Pue.; 124.7 mm en Observatorio de Matlapa, S.L.P.; 120.5 mm en Tomata, Ver.; 114.0 mm en Santo Domingo, Oax.; 110.7 mm en El Refugio, Chis. SGT*; 110.0 mm en Finca la Paz, Chis.; 106.0 mm en Sontecomapan, Ver.; 104.5 mm en Jacatepec, Oax.; 102.4 mm en María Lombardo, Oax.; 99.0 mm en San Felipe Usila, Oax.; 93.0 mm en Mapastepec, Chis.; 89.8 mm en Cacaluta, Chis.

Análisis de anomalías de lluvias en los últimos tres días.

El **déficit de precipitación** se presentó principalmente sobre la Península de Yucatán, así como en regiones del norte y oriente de Chiapas y estado de Tabasco.

Mientras que, **lluvias por arriba** de lo normal se han presentado sobre el noreste y oriente de México, además del norte de Oaxaca, y regiones del centro y sur de Chiapas.

El siguiente pronóstico y análisis se emitirá el martes, 23 de abril de 2024.